
WYMAGANE PRZEPISAMI DOKUMENTY
do projektu zagospodarowania

Nazwa zamierzenia: Przebudowa przyłączy wodociągowych w ul. Grabskiej w Klonowej

Adres Budowy: Klonowa ul. Grabska dz.nr: 4;7;38;40;42;45/2;49/2;52;55;56;62;64;81/2;82;97;100;103;105/2;109/2;111/2;114;
117/1;126;129/1; 329 obr. nr 0004 Klonowa II, gm. Klonowa, jedn. ewid. Klonowa
dz. nr: 147;148/2;1 obr. nr 0002 Górka Klonowska, gm. Klonowa, jedn. ewid. Klonowa

Inwestor: Gmina Klonowa
ul. Ks. Dalaka 2,
98-273 Klonowa

Kategoria obiektu: XXVI

Branża: INSTALACYJNA

Projektant: inż. Ireneusz Jaszczyk
upr. nr ŁOD/IS/2681/02

Inż. IRENEUSZ JASZCZYK
PROJEKTOWANIE I NADZORY ROBÓT
98-200 Sieradz ul. Droga Brzezińska 20

luty 2022

SPIS TREŚCI

INFORMACJA DOTYCZĄCA BEZPIECZEŃSTWA I OCHRONY ZDROWIA.....	3
WARUNKI TECHNICZNE GESTORA SIECI	6
PROTOKÓŁ Z NARADY KOORDYNACYJNEJ ZUDP.....	7-8
UZGODNIENIE Z PZD Sieradz.....	9-14
UZGODNIENIE Z GESTOREM SIECI WODOCIĄGOWEJ	15

**INFORMACJA DOTYCZĄCA BEZPIECZEŃSTWA
I OCHRONY ZDROWIA**

Nazwa zamierzenia: Przebudowa przyłączy wodociągowych w ul. Grabskiej w Klonowej

Adres Budowy: Klonowa ul. Grabska dz.nr: 4;7;38;40;42;45/2;49/2;52;55;56;62;64;81/2;82;97; 100;103;105/2;109/2;
111/2;114; 117/1;126;129/1; 329 obr. nr 0004 Klonowa II, gm. Klonowa, jedn. ewid. Klonowa
dz. nr: 147;148/2;1 obr. nr 0002 Górka Klonowska, gm. Klonowa, jedn. ewid. Klonowa

Inwestor: Gmina Klonowa
ul. Ks. Dalaka 2,
98-273 Klonowa

Projektant: inż. Ireneusz Jaszczyk
upr. nr ŁOD/IS/2681/02

inż. IRENEUSZ JASZCZYK
PROJEKTOWANIE I NADZORY ROBÓT
98-200 Sieradz ul. Droga Brzezińska 20

Luty 2022

**INFORMACJA DOTYCZĄCA BEZPIECZEŃSTWA
I OCHRONY ZDROWIA
PRZY BUDOWIE SIECI WODOCIĄGOWEJ**

I. PODSTAWA OPRACOWANIA

Informację niniejszą opracowano na podstawie następujących przepisów:

- Art. 20 ust. 1, pkt 1b oraz art. 35, ust. 1, pkt 3 ustawy z dnia 7 lipca 1994 roku Prawo Budowlane (tekst jednolity Dz. U. Nr 207 z 2003 roku, Poz. 2016 z późniejszymi zmianami).
- Rozporządzenie Ministra Infrastruktury z dnia 23 czerwca 2003 roku w sprawie informacji dotyczącej bezpieczeństwa i ochrony zdrowia oraz planu bezpieczeństwa i ochrony zdrowia (Dz. U. Nr 120 z 2003 roku, Poz. 1126).

II. INFORMACJA DOTYCZĄCA BEZPIECZEŃSTWA I OCHRONY ZDROWIA

A. Zakres robót dla całego zamierzenia budowlanego i kolejność realizacji poszczególnych obiektów.

Roboty obejmują :

- Oznakowanie i wygrodzenie pasa robót,
- Prace ziemne-wykopy,
- Prace montażowe przy układaniu rur wodociągowych,
- Próby ciśnieniowe szczelności,
- Inwentaryzacja geodezyjna-powykonawcza,
- Zasyпка i przywrócenie terenu do stanu pierwotnego,
- Próby ciśnieniowe szczelności,
- Czynności odbiorowe.

B. Wykaz istniejących obiektów.

Na rozpatrywanym terenie, znajdującym się znajdują się budynki mieszkalne i gospodarcze Na trasie projektowanej są kolizje z istniejącą siecią wodociągową i telekomunikacyjną oraz drogą powiatową.

C. Wskazanie elementów zagospodarowania terenu, które mogą stwarzać zagrożenie dla bezpieczeństwa i zdrowia ludzi.

Istniejąca infrastruktura i roboty objęte projektem nie stwarzają zagrożenia dla bezpieczeństwa ludzi – zgodnie z Rozporządzeniem Ministra Infrastruktury z dnia 23.06.2003 r. w sprawie informacji dotyczącej bezpieczeństwa i ochrony zdrowia oraz planu bezpieczeństwa i ochrony zdrowia (Dz. U. Nr 120, poz. – 1126 § 6 p.1÷10).

D. Wskazanie dotyczące przewidywanych zagrożeń występujących podczas realizacji robót budowlanych, określające skalę i rodzaje zagrożeń oraz miejsce i czas ich wystąpienia.

Nie przewiduje się występowania zagrożeń, pomimo tego nie można wykluczyć wystąpienia nieszczęśliwych wypadków. Należy zadbać aby w rejonie robót nie przebywały osoby postronne,

szczególnie dzieci oraz zwrócić szczególną uwagę na bezpieczeństwo ludzi podczas prowadzenia następujących robót:

- Wykopy o przewierci pod rurociągi – ryzyko kontaktu robotników z pracującymi maszynami,
- układanie rur w wykopie – ryzyko przysypania w przypadku osuwania się ziemi.

E. Wskazanie sposobu prowadzenia instruktażu pracowników przed przystąpieniem do realizacji robót szczególnie niebezpiecznych.

Roboty objęte projektem nie zaliczają się do prac szczególnie niebezpiecznych zgodnie z w/w Rozporządzeniem, jednakże przed przystąpieniem do realizacji w/w robót należy przeprowadzić instruktaż pracowników z zakresu przestrzegania BHP zgodnie z Rozporządzeniem Ministra Infrastruktury z dn. 06.02 2003 r. (Dz. U. Nr 47- poz. 401). Szkolenie powinno być przeprowadzone przez osoby mające odpowiednie przygotowanie merytoryczne i kwalifikacje formalne do jego przeprowadzenia.

F. Wskazanie środków technicznych i organizacyjnych, zapobiegających niebezpieczeństwom wynikającym z wykonania robót w strefach szczególnego zagrożenia zdrowia lub ich sąsiedztwie, w tym zapewniających bezpieczną i sprawną komunikację, umożliwiającą szybką ewakuację na wypadek pożaru, awarii i innych zagrożeń.

Zaleca się wyposażenie pracowników w odzież ochronną, sprawne narzędzia i urządzenia, środki do tłumienia ewentualnego pożaru (gaśnica, koc) oraz apteczkę pierwszej pomocy. Na wypadek zagrożenia należy opuścić miejsce robót najkrótszą możliwą drogą.

inż. IRENEUSZ JASZCZYK
PROJEKTOWANIE I NADZORY ROBÓT
98-200 Sieradz ul. Droga Brzezińska 20

/...../

inż. Ireneusz Jaszczyk

URZĄD GMINY
w Klonowej
98-273 Klonowa

Klonowa, dn. 23.02.2022 r.

Znak : KRW. 630.3.2022

Gmina Klonowa
ul. Ks. J. Dalaka 2
98-273 Klonowa

W odpowiedzi na pismo FZW.7013.3.1.2022 z dnia 23.02.2022 r. Urząd Gminy w Klonowej wyraża zgodę na przebudowę przyłączy wodociągowych w miejscowości Klonowa, na ul. Grabskiej na dz. ewidencyjnych nr: 4, 7, 38, 40, 42, 45/2, 49/2, 52, 55, 56, 62, 64, 81/2, 82, 97, 100, 103, 105/2, 109/2, 111/2, 114, 17/1, 126, 129/1, 329 oraz w miejscowości Górka Klonowska na dz. ewidencyjnych o nr: 1, 147, 148/2 w obrębie geodezyjnym Klonowa II po spełnieniu następujących warunków:

1. Opracować projekt techniczny przyłącza wraz z wymaganymi uzgodnieniami i przedłożyć go w tutejszym urzędzie.
2. Poinformować Urząd Gminy w Klonowej o terminie rozpoczęcia prac montażowych przyłącza wodociągowego.

Zarówno dokumentację jak i przyłącze należy wykonać we własnym zakresie i na własny koszt.

WÓJT
Marcin Golanowski

Za zgodność z oryginałem

Inż. Ireneusz Jaszczyk

Starostwo Powiatowe
w Sieradzu

Nr uzgodnień: PODGK.6630.56.2022

Sieradz, dnia: 2022-03-03

PODGK Sieradz
ul. Warnerczyka 1
98-200 Sieradz
tel./fax: (43) 822-57-71, 827-15-10
e-mail: zudp@podgksieradz.pl

PODGK.6630.56.2022

Skoordynowanie lokalizacji projektowanego obiektu : przebudowa przyłączy wodociągowych

Zlokalizowanego : gm. Klonowa obr. Klonowa II ul. Grabska dz. 4, 7, 38, 40, 42, 45/2, 49/2, 52, 55, 56, 62, 64, 81/2, 82, 97, 100, 103, 105/2, 109/2, 111/2, 114, 117/1, 126, 129/1, 329, obr. Górka Klonowska dz. 147, 148/2, 1

Wnioskodawca :Projektowanie i Nadzory Robót
inż. Ireneusz Jaszczyk
98-200 SIERADZ
Droga Brzezińska 20

Zlecenie nr

z dnia: 2022-02-25

Data wpływu zlecenia: 2022-02-25

Nr ks. korespondencji: PODGK.6630.56.2022

UWAGI:

1. Stosownie do art. 43 Ustawy z dnia 7 lipca 1994 r. - Prawo Budowlane (Dz.U. Nr 89 z późniejszymi zmianami) inwestor jest zobowiązany do zapewnienia wyznaczenia na gruncie oraz inwentaryzacji powykonawczej obiektów budowlanych wymagających pozwolenia na budowę oraz obiektów, o których mowa w art.29 ust. 1 pkt. 1-4, 10 i 23 oraz ust. 2 pkt. 17 i 26.
2. Rozpoczęcie prac ziemnych wykonawca winien zgłosić z 14 dniowym wyprzedzeniem we właściwym terenie Rejonie Energetycznym, Rejonie Telekomunikacji, Zakładzie Gazowniczym, Zakładzie Wodociągów i Kanalizacji, Spółce Grupy PKP celem potwierdzenia aktualności uzgodnień dokonanych na Naradzie Koordynacyjnej.
3. W celu uzyskania zgody na zajęcie pasa drogowego należy wystąpić do:
 - Zarząd Dróg Krajowych- odnośnie dróg krajowych,
 - Wojewódzki Zarząd Dróg - odnośnie dróg wojewódzkich,
 - Powiatowy Zarząd Dróg- odnośnie dróg powiatowych,
 - Wójtów, Burmistrzów na pozostałym terenie gmin.
4. W celu zachowania niezmiennego położenia punktów osnowy geodezyjnej – roboty ziemne w promieniu 1,5 m od punktu należy wykonać ręcznie pod nadzorem przedstawiciela jednostki geodezyjnej. Fakt ten geodeta potwierdza wpisem do dziennika budowy. W przypadku zniszczenia punktów osnowy geodezyjnej inwestor ma obowiązek na własny koszt zlecić uprawnionej jednostce wykonawstwa geodezyjnego renowację tych punktów.

ZALECENIA:

PRZEWODNICZĄCY

Narady Koordynacyjnej
Geodeta Powiatowy

mgr inż. Agnieszka Płuciennik

Powiatowy Zarząd Dróg
95-200 Sieradz, Pl. Wolności 1
tel. 43 827 11 61-143 827 11 67
Regon 73093857, NIP 6313-04-40
e-mail: zarzadz@pz.sieradz.pl
www.pzsieradz.pl

Sieradz, dnia 08.03.2022 r.

IR-4222.17.2022.AC

DECYZJA

Na podstawie art. 39 ust. 3 ustawy z dnia 21 marca 1985 r. o drogach publicznych (tekst jednolity Dz. U. z 2021 r. poz. 1376 z późn. zm.), oraz art. 29a, 30, 32 ust. 1 pkt. 2 ustawy Prawo budowlane z dnia 7 lipca 1994 r. (tekst jednolity Dz. U. z 2021 r. poz. 2351 z późn. zm.) i art. 104 Kodeksu postępowania administracyjnego z dnia 14 czerwca 1960 r. (tekst jednolity Dz. U. z 2021 r. poz. 735 z późn. zm.), po rozpatrzeniu wniosku złożonego przez Gminę Klonowa, z/s w Klonowej, ul. Ks. J. Dalaka 2, 98-273 Klonowa, w imieniu której wystąpił Pan Ireneusz Jaszczuk, działający p/n firmy: Ireneusz Jaszczuk - Projektowanie i Nadzory Robot, 98-200 Sieradz, Droga Brzezińska 20, w sprawie uzgodnienia warunków lokalizacji przebudowy przyłącza wodociągowych w miejscowości Klonowa i Górka Klonowska w pasie drogowym drogi powiatowej numer 1701E (działka nr ewid. 329- ul. Grabska-obręb Klonowa II i nr 147-obręb Górka Klonowska), do działek nr ewid. 129/1 i 64, 126 i 62, 117/1 i 56, 114 i 55, 109/2 i 49/2, 111/2 i 52, 109/2 i 49/2, 105/2 i 45/2, 103 i 42, 100 i 40, 97 i 38, 82 i 17, 81/2 i 4, i 148/2;

ZEZWALAM

na lokalizację i unieszczenie przyłącza wodociągowych w pasie drogowym drogi powiatowej numer 1701E (działka nr ewid. 329- obręb Klonowa II i 147- obręb Górka Klonowska), gm. Klonowa, do działek nr ewid. 129/1 i 64, 126 i 62, 117/1 i 56, 114 i 55, 109/2 i 49/2, 111/2 i 52, 109/2 i 49/2, 105/2 i 45/2, 103 i 42, 100 i 40, 97 i 38, 82 i 17, 81/2 i 4, i 148/2, do dnia 10.03.2024 r., przy zachowaniu następujących warunków:

- projektowane przyłącza wodociągowe należy wykonać zgodnie ze szkicem graficznym zaznaczonym na mapie do celów projektowych;
- przyłącza wodociągowe pod jezdnią o nawierzchni asfaltowej wykonać metodą przewiertu z istniejącej sieci wodociągowej przechodzącej po przeciwnej stronie drogi (z działek prywatnych nieruchomości) – komory przewiertowe wykonywać poza pasem drogowym;
- przyłącza wodociągowe na całej szerokości pasa drogowego umieścić na głębokości 2,00 m poniżej nawierzchni drogi w rurze osłonowej (licząc wymiar od nawierzchni jezdni do górnej krawędzi rury osłonowej);
- przywrócić do stanu pierwotnego wszystkie elementy pasa drogowego jeżeli zostały naruszone podczas wykonywania przyłączy;
- otworzyć rów i poboże, zagęścić wykopki mechanicznie płytą wibracyjną, wyrównać grunt bez pozostawiania nadmiaru ziemi;
- prowadzenie przyłączy wykonywać w sposób który nie spowoduje szkody dla rosnących drzew oraz systemu korzeniowego;
- przed przyspieszeniem do wykonywania prac należy uzgodnić z zarządcą drogi projekt budowlany urządzenia;
- nieczynne przyłącza wodociągowe zlokalizowane w poprzek drogi należy odpowiednio oznaczyć na zasobach geodezyjnych;

- zgodnie z prawem budowlanym uzyskać od odpowiedniego organu stosowne zezwolenie na budowę lub zgłoszenie budowy, albo wykonania robót budowlanych;
- do wniosku na zajęcie pasa drogowego należy dołączyć zatwierdzony projekt organizacji ruchu na czas prowadzenia robót w pasie drogowym;
- zgodnie z § 1 rozporządzenia Rady Ministrów z dnia 01.06.2004 r. w sprawie określenia warunków udzielania zezwoleń na zajęcie pasa drogowego (t.j. Dz. U. z 2016 r. poz. 1264 z późn. zm.), należy złożyć do zarządcy drogi wniosek o zajęcie pasa drogowego na podstawie którego zostaną naliczone opłaty; opłata roczna za unieszczenie w pasie drogowym urządzeń będących przedmiotem niniejszej decyzji oraz opłata za zajęcie pasa drogowego za okres prowadzonych w nim robót;
- uzgodnione przyłącza wodociągowe należy wykonać zgodnie z wymogami Rozporządzenia Ministra Transportu i Gospodarki Morskiej z dnia 2 marca 1999 w sprawie warunków technicznych, jakim powinny odpowiadać drogi publiczne i ich użytkowanie (t.j. Dz. U. z 2016 poz. 124 z późn. zm.);
- W przypadku konieczności przełożenia uzgodnionych przyłączy wodociągowych w związku z budową, przebudową, rozbudową i remontem drogi numer 1701E przez zarządcę drogi, właścicieli urządzeń na własny koszt dokona przełożenia lub zabezpieczenia uzgodnionych przyłączy wodociągowych, zgodnie z art. 39 ust. 5 ww. ustawy o drogach publicznych. Realizacja i koszty budowy związane z wykonaniem powyższej inwestycji - w tym usunięcia powstałych kolizji w trakcie prowadzonych robót - należą do inwestora. W przypadku naruszenia praw osób trzecich, spowodowania awarii urządzeń obcych w trakcie prowadzonych robót, wypadków lub kolizji skutki ponosić będzie, unieszczyjący uzgodnione powyżej urządzenie infrastruktury technicznej – przyłącza wodociągowe.
- Po zakończonej inwestycji należy wykonać inwentaryzację powykonawczą celem przedłożenia jej do zarządcy drogi.

Niniejsza decyzja nie zwalnia inwestora do uzyskania innych wymaganych przepisami prawa uzgodnień i zezwoleń w tym zakresie.

UZASADNIENIE

Do PZD w Sieradzu w dniu 25.02.2022 r., wpłynął wniosek złożony przez Gminę w Klonowej, w imieniu której wystąpił Pan Ireneusz Jaszczuk, działający p/n firmy: Ireneusz Jaszczuk - Projektowanie i Nadzory Robot, 98-200 Sieradz, Droga Brzezińska 20, w sprawie uzgodnienia warunków lokalizacji przyłączy wodociągowych w pasie drogowym drogi powiatowej numer 1701E (działka nr ewid. 329 i 147) do działek nr ewid. 129/1 i 64, 126 i 62, 117/1 i 56, 114 i 55, 109/2 i 49/2, 111/2 i 52, 109/2 i 49/2, 105/2 i 45/2, 103 i 42, 100 i 40, 97 i 38, 82 i 17, 81/2 i 4, i 148/2, w miejscowości Klonowa i Górka Klonowska, gm. Klonowa.

Lokalizację przyłączy wodociągowych wnioskodawca wskazał na mapach do celów projektowych, stanowiących załączniki do niniejszej decyzji.

Organ po przeanalizowaniu zgromadzonego w sprawie materiałów dowodowych, postanowił wyrazić zgodę na budowę przyłączy wodociągowych oraz ustalił warunki lokalizacji i unieszczenia przyłączy wodociągowych w pasie drogowym drogi powiatowej numer 1701E gm. Klonowa, wyszczególnione w sentencji decyzji. Warunki zawarte w niniejszej decyzji mają na celu niedopuszczenie do przedwczesnego zniszczenia nawierzchni drogi oraz zapewnić bezpieczeństwo ruchu drogowego.

Za zgodność z oryginałem

Inż. Ireneusz Jaszczuk

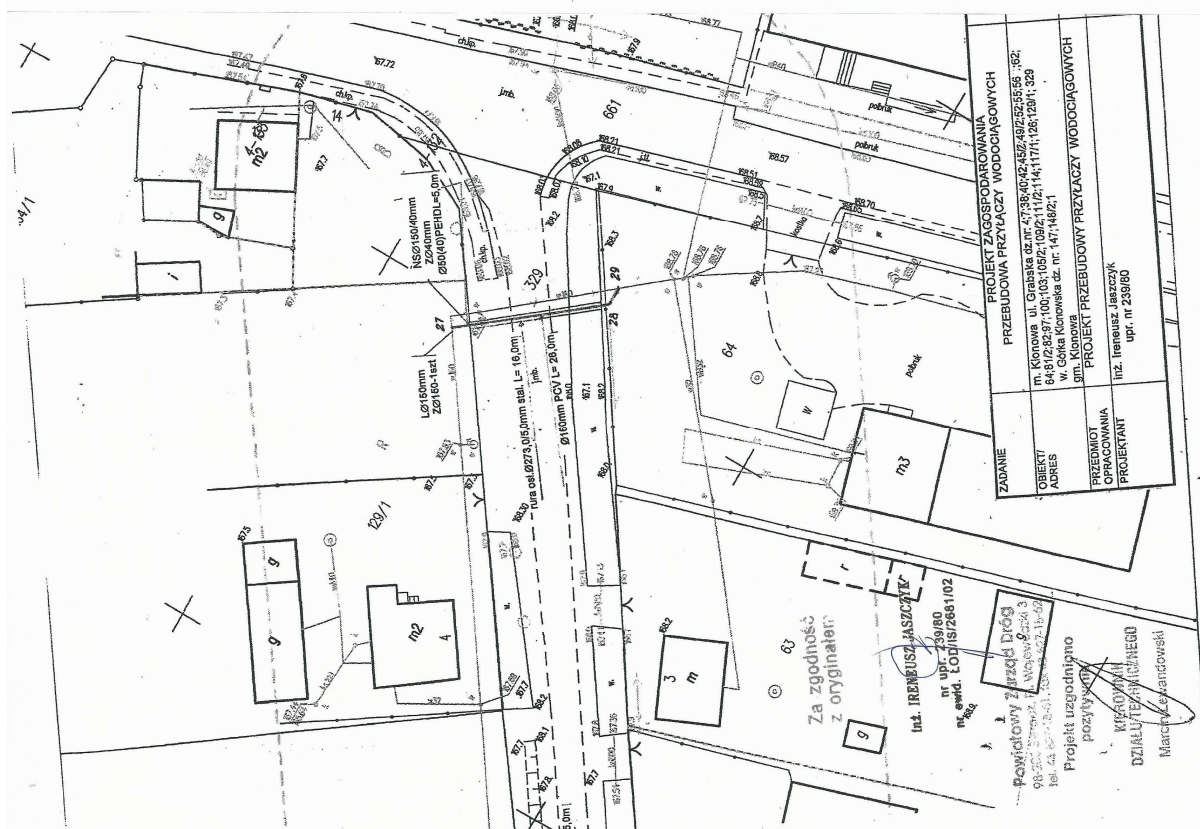
Zezwolenie zarządcy drogi wyrażone w niniejszej decyzji nie jest równoznaczne z zezwoleniem na prowadzenie robót w pasie drogowym, o które strona zainteresowana winna wystąpić do Powiatowego Zarządu Dróg w Sieradzu zgodnie z art. 40 ust. 2 ustawy o drogach publicznych.

Powozenie: Od niniejszej decyzji służy odwołanie do Samorządowego Kolegium Odwoławczego w Sieradzu za pośrednictwem w terminie 14 dni od daty jej otrzymania.

Strona może zrzec się prawa do wniesienia odwołania, w terminie do jego wniesienia wobec organu który decyzję wydał. Oświadczenie o zrzeczeniu się prawa do wniesienia odwołania wywołuje skutek polegający na tym, że decyzja staje się ostateczną i prawomocną z datą jego doręczenia ugarowi.

Nie podlega opłacie skarbowej na podstawie ustawy o opłacie skarbowej z dnia 16.11.2006 r. (art. 2 ust. 1 pkt 2 - Dz. U. z 2021 r. poz. 1923 z późn. zm.)

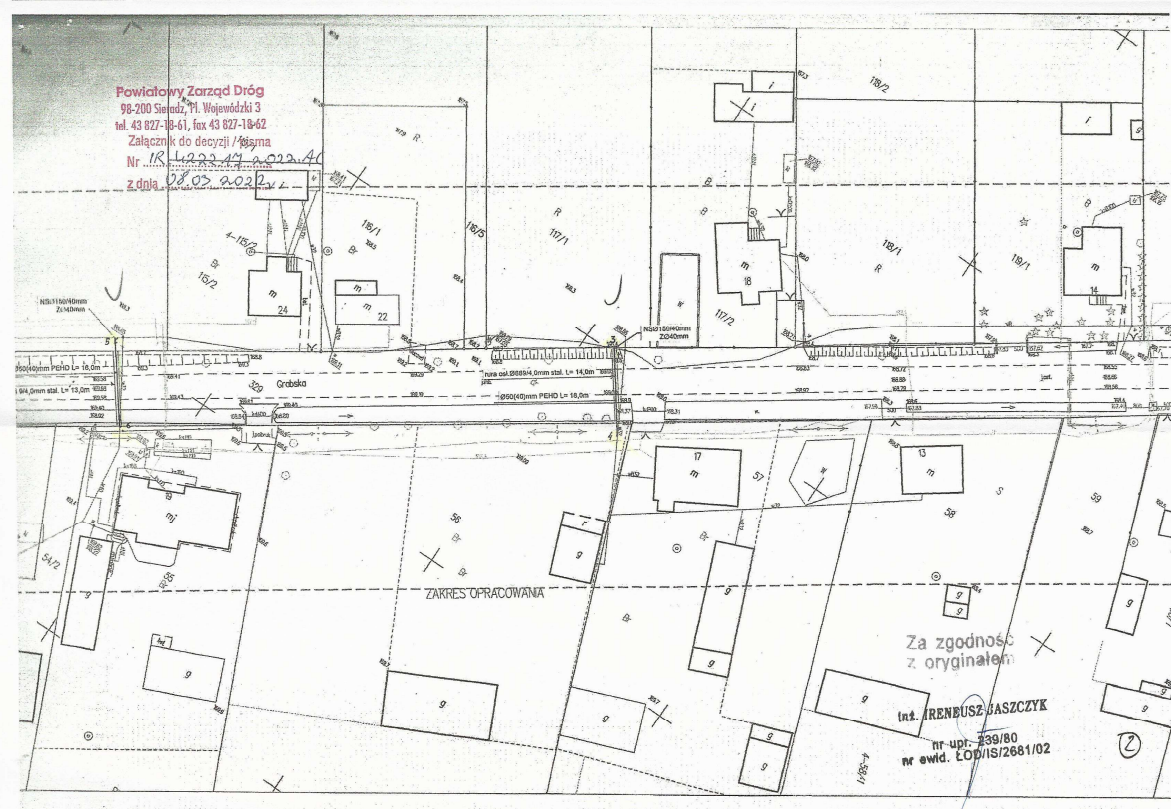
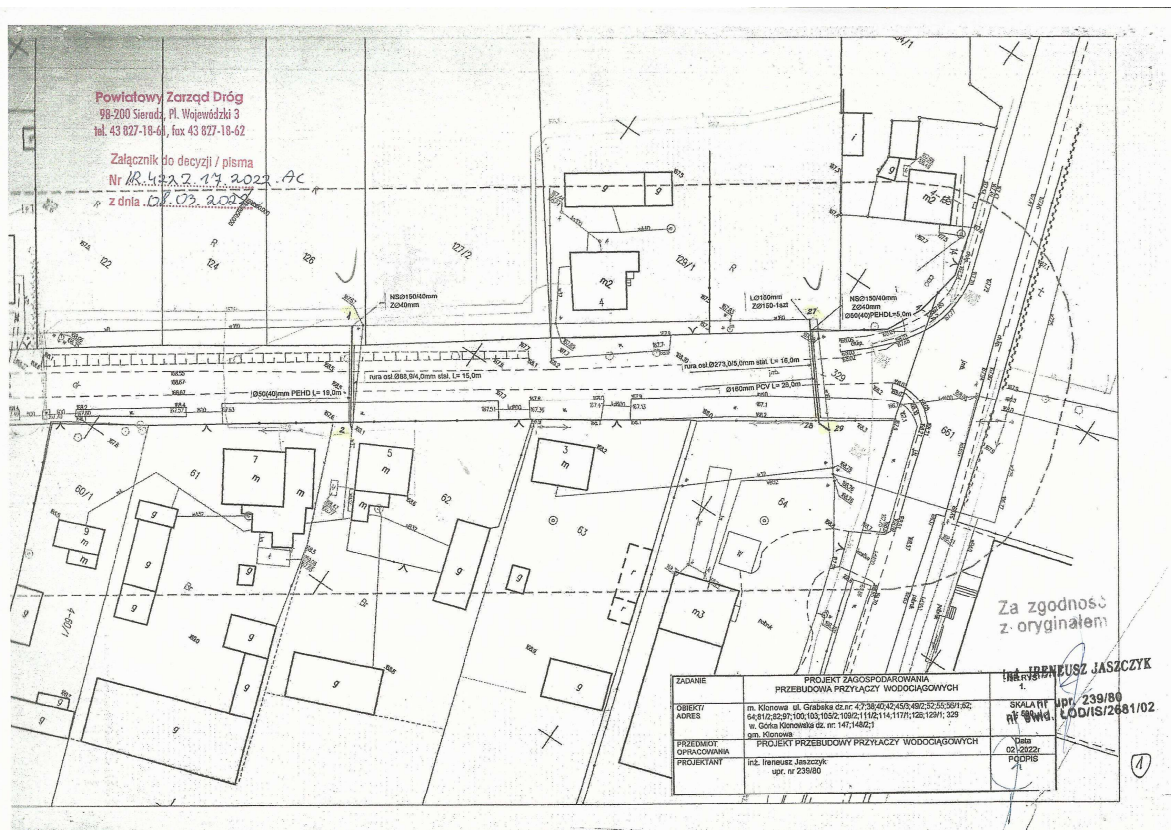
Z up. Zarządu Powiatu
Dyrektor
Powiatowego Zarządu Dróg
Ireneusz Jaszczuk

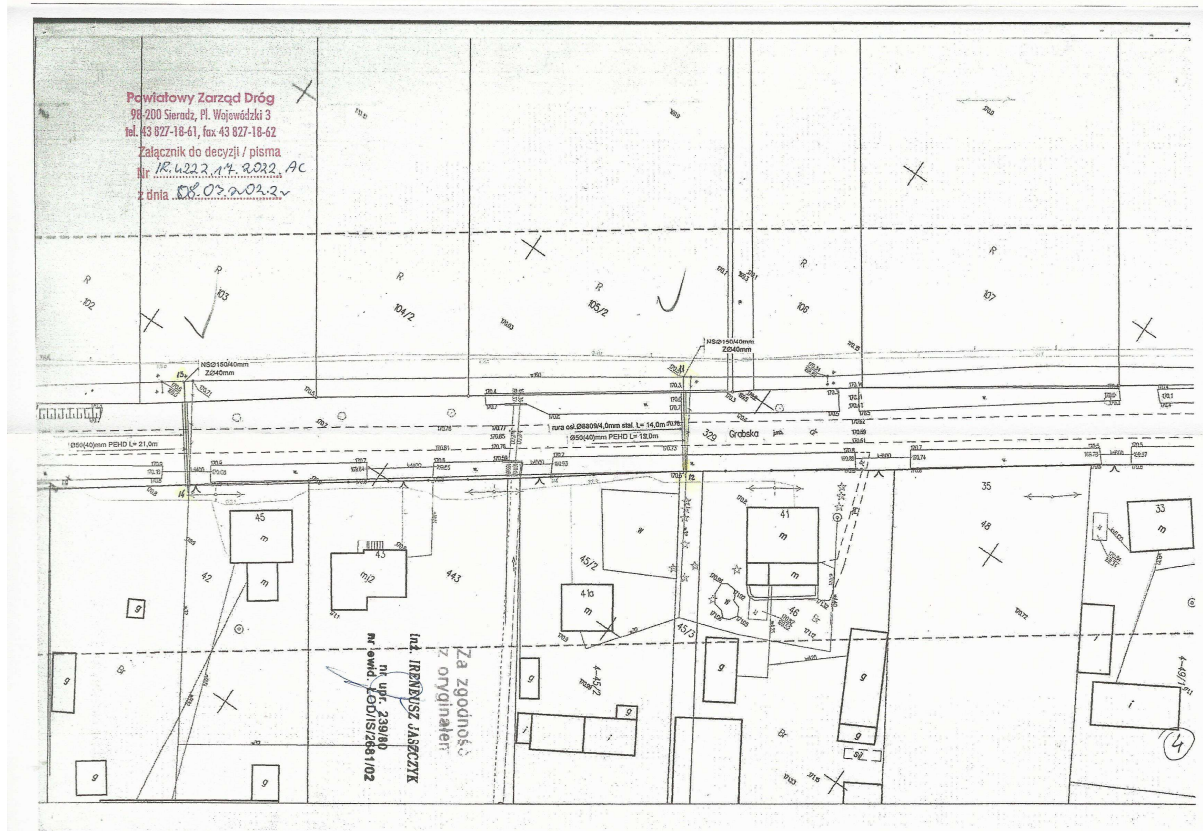


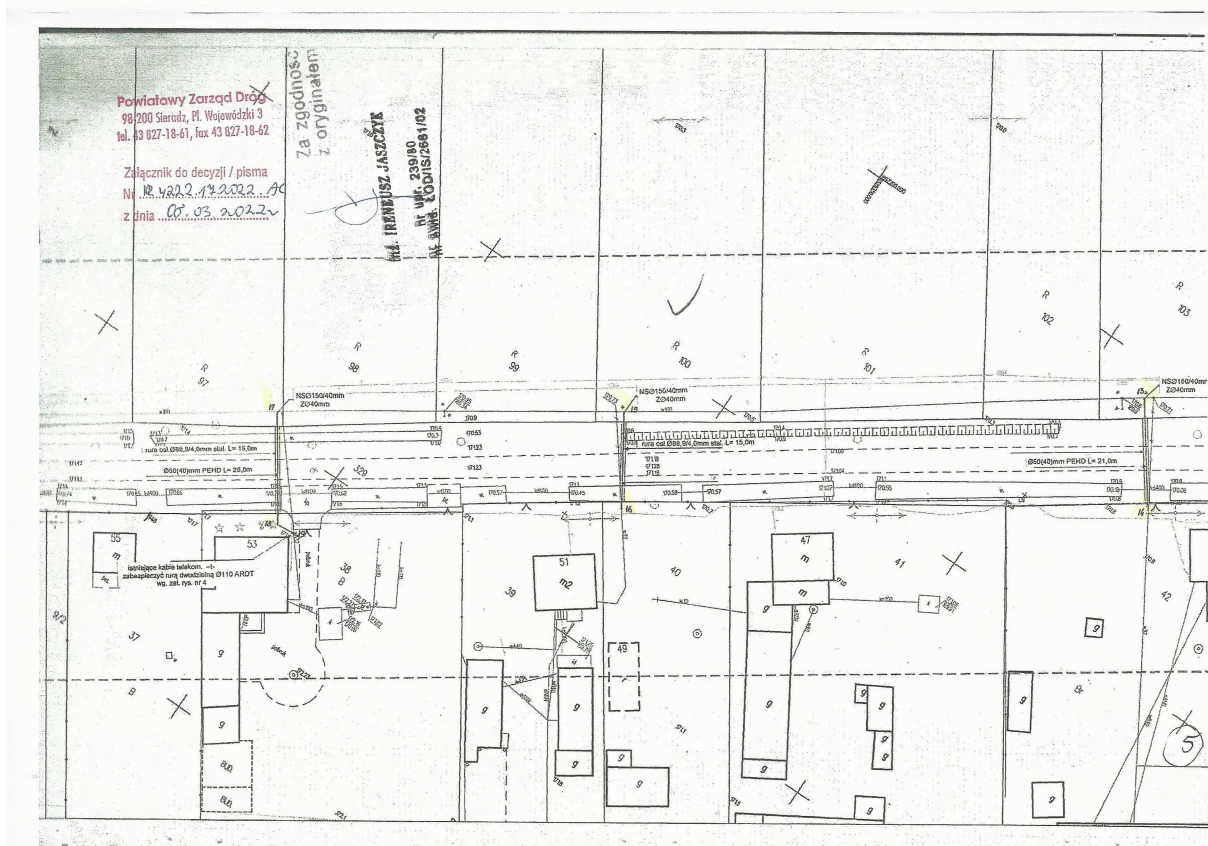
Za zgodność z oryginałem

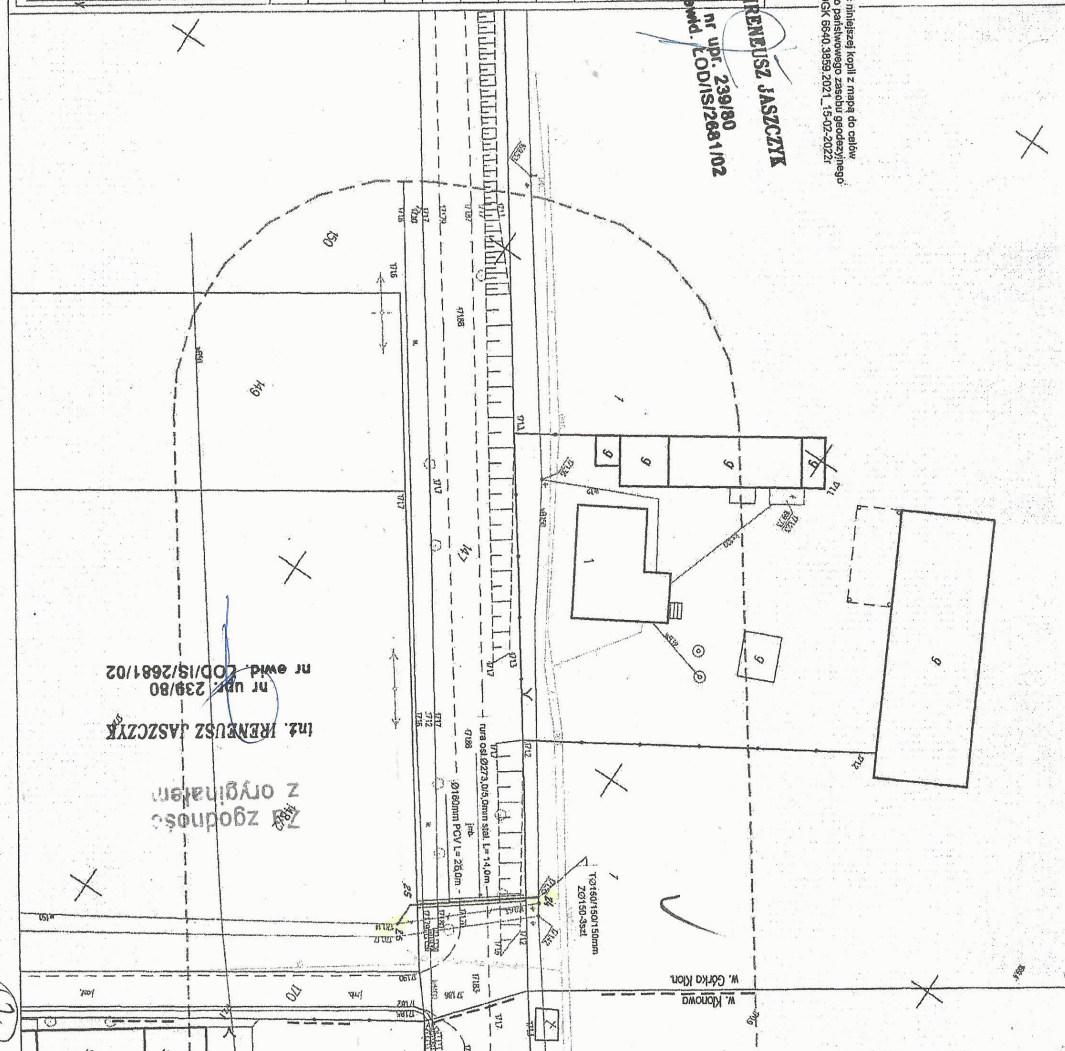
Inż. Ireneusz Jaszczuk

Opieczętował:
1. Pan Ireneusz Jaszczuk, Droga Brzozińska 20, 98-200 Sieradz.
2. u/a











Klonowa, dn. 07.03.2022 r.

Znak : KRW. 7013.1.2022

Gmina Klonowa
ul. Ks. J. Dalaka 2
98-273 Klonowa

W odpowiedzi na pismo FZW.7013.3.2.2022 z dnia 04.03.2022 r. Urząd Gminy w Klonowej uzgadnia rozwiązania projektowe dla przebudowy przyłączy wodociągowych w miejscowości Klonowa, na ul. Grabskiej na dz. ewidencyjnych nr: 4, 7, 38, 40, 42, 45/2, 49/2, 52, 55, 56, 62, 64, 81/2, 82, 97, 100, 103, 105/2, 109/2, 111/2, 114, 17/1, 126, 129/1, 329 oraz w miejscowości Górka Klonowska na dz. ewidencyjnych o nr: 1, 147, 148/2 w obrębie geodezyjnym Klonowa II.

WÓJT
Marcin Golanowski

Za zgodność
z oryginałem

lnż. IRENEUSZ JASZCZYK
nr upr. 239/80
nr ewid. ŁOD/IS/2681/02